

Tour de France : où et quand voir les coureurs sur l'étape Pau - Peyragudes du 13 juillet



Le Tour de France s'élancera du stade Tissié, comme l'an passé.

Photo archives Marc Zirnheld

[1](#)

Par J. -C. D., publié le 5 juillet 2017 à 15h12, modifié le 6 juillet 2017.

Les horaires de passage, les plans et le profil de l'étape... Voici ce qu'il faut savoir sur l'étape Pau - Peyragudes du jeudi 13 juillet

L'étape Pau - Peyragudes, longue de 214,5 km, est la 12e étape du Tour de France 2017. Elle aura lieu le jeudi 13 juillet.

Voici les infos pratiques.

Les horaires de l'avant course

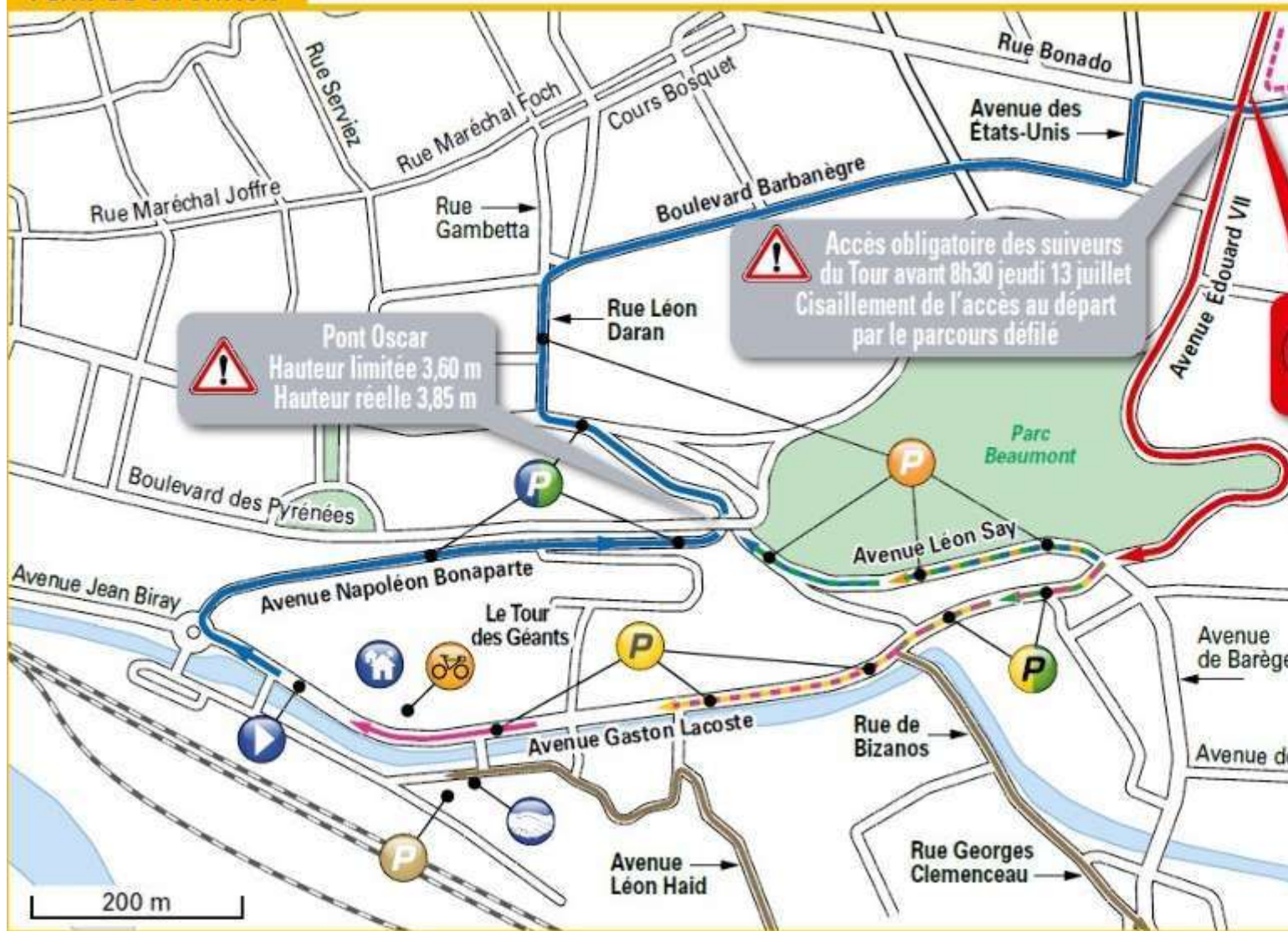
Rassemblement de départ au Parc du Tour des Géant.

La rédaction vous conseille

- [Tour de France : où et quand voir les coureurs sur l'étape Eymet - Pau du 12 juillet](#)
- [«La pente est peinte» : l'avenue Bonaparte à Pau fermée du 6 au 11 juillet](#)
- [Tour de France : voici la liste des 198 coureurs engagés et les numéros de dossards](#)

- Signatures de 9h45 à 10h45
- Appel à 10h50
- Départ fictif : 10h55, par avenue Gaston Lacoste, avenue Napoléon Bonaparte, avenue Léon Say, rue Léon Daran, boulevard Barbanègre, avenue des Etats-Unis, rue Bonado, avenue Trespoey, Bizanos, avenue Beau Soleil, Idron, avenue des Arroutourous, route de Tarbes, D817, Lée.
- Départ réel : 11h10, sur la D817, soit à 8,2 km du lieu de rassemblement.




PLAN DE SITUATION



[Crédit photo : ©ASO](#)

[Pour voir l'image en grand, cliquez ici.](#)

Les horaires de passage depuis Pau

KILOMÈTRES						HORAIRE		
À parcourir	Parcourus	ÉTAPE 12				Caravane	38 km/h	36 km/h
PYRÉNÉES-ATLANTIQUES (64)								
		VC	PAU	DÉPART ICTIF 	08:45	10:55	10:55	
			BIZANOS					
			IDRON (VC-D817)					
		D817	LÉE					
214.5	0		PAU	DÉPART RÉEL 	09:10	11:10	11:10	
213	1.5		OUSSE (près)		09:12	11:11	11:12	
210.5	4		ARTIGUELOUTAN (près)		09:16	11:15	11:15	
208	6.5		NOUSTY (près)		09:19	11:18	11:19	
207	7.5		SOUMOULOU		09:21	11:20	11:21	
203.5	11		Haut d'Espoey (ESPOEY)		09:26	11:24	11:25	
HAUTES-PYRÉNÉES (65)								
199.5	15		LUQUET (près)		09:32	11:30	11:31	
PYRÉNÉES-ATLANTIQUES (64)								
195	19.5		GER (près)		09:39	11:37	11:38	
HAUTES-PYRÉNÉES (65)								
188.5	26		IBOS (près)		09:49	11:45	11:47	
186.5	28		Le Pouey		09:52	11:48	11:50	
185.5	29		TARBES (D817-D935 B-VC-D215)		09:53	11:49	11:51	
184.5	30	D935 B	Passage à niveau n°162		09:55	11:51	11:53	
179.5	35	D215	LALOUBÈRE		10:02	11:57	11:59	
178.5	36		Carrefour D215-D92		10:03	11:59	12:01	
178	36.5	D92	SOUES (D92-D8-D92)		10:04	11:59	12:02	
176	38.5		BARBAZAN-DEBAT (D92-D817)		10:07	12:02	12:04	
174	40.5	D817	Piétat		10:10	12:05	12:08	
172.5	42		ANGOS (près)		10:12	12:07	12:09	
170	44.5		MASCARAS (près)		10:16	12:10	12:13	
168	46.5		LHEZ (près)		10:19	12:13	12:16	
165.5	49		BORDES (près)		10:23	12:16	12:20	
164	50.5		TOURNAY		10:26	12:19	12:22	
161	53.5		OZON		10:30	12:22	12:26	
159.5	55		LANESPÈDE		10:32	12:24	12:28	
159	55.5		Passage à niveau n°140		10:33	12:25	12:29	
150.5	64		CAPVERN (D817-D211-D11-D938)		10:52	12:42	12:46	
150.5	64		Côte de Capvern		10:52	12:42	12:47	

[Crédit photo : ©ASO](#)

[Pour voir l'image en grand, cliquez ici.](#)

150.5	64		CAPVERN (D817-D211-D11-D938)	10:52	12:42	12:46
150.5	64		Côte de Capvern 	10:52	12:42	12:47
146	68.5	D938	Avezac-Gare (AVEZAC-PRAT-LAHITTE)	10:59	12:48	12:53
146	68.5		Passage à niveau n°125.5	10:59	12:48	12:54
144.5	70		LA BARTHE-DE-NESTE	11:01	12:50	12:55
142	72.5		ESCALA	11:05	12:54	12:59
140.5	74		Les Côtes	11:08	12:56	13:02
139.5	75		TUZAGUET	11:09	12:58	13:03
137	77.5		ANÈRES (D938-D626-D26)	11:13	13:01	13:07
135	79.5	D26	NESTIER	11:16	13:04	13:10
133	81.5		MONTÉGUT	11:19	13:07	13:13
131.5	83		AVENTIGNAN	11:21	13:09	13:15
127	87.5		Les Tourelles (TIBIRAN-JAUNAC)	11:29	13:15	13:22
HAUTE-GARONNE (31)						
124.5	90	D26 A	SAINT-BERTRAND-DE-COMMINGES (D26 A-D26)	11:33	13:19	13:25
123.5	91	D26	VALCABRÈRE (D26-D825)	11:34	13:20	13:27
HAUTES-PYRÉNÉES (65)						
121.5	93	D825	LOURES-BAROUSSE (entrée)	11:38	13:23	13:30
120.5	94		LOURES-BAROUSSE 	11:39	13:25	13:31
120	94.5		IZAOURT	11:40	13:25	13:32
HAUTE-GARONNE (31)						
119	95.5		Carrefour D825-D33 C	11:41	13:27	13:34
119	95.5	D33 C	Carrefour D33 C-N125	11:42	13:27	13:34
118.5	96	N125	LUSCAN (PRÈS)	11:42	13:27	13:35
116	98.5		GALIÉ (près)	11:46	13:31	13:38
113	101.5		ORE (près)	11:51	13:35	13:43
112.5	102		Carrefour N125-D33 S	11:52	13:36	13:43
112	102.5	D33 S	FRONSAC (D33 S-D618)	11:52	13:37	13:44
107.5	107	D618	ANTICHAN-DE-FRONTIGNES	12:02	13:45	13:53
103	111.5		Col des Ares (797 m) 	12:14	13:55	14:04
102	112.5		Sainte-Anne	12:16	13:57	14:06
99	115.5		MONCAUP (près)	12:22	14:02	14:11
97	117.5		CAZAUNOUS (près)	12:25	14:05	14:15
94.5	120		JUZET-D'IZAUT	12:30	14:10	14:19
93	121.5		Col de Buret	12:33	14:12	14:22
91.5	123		SENGOUAGNET (près)	12:36	14:15	14:25

[Crédit photo : ©ASO](#)

[Pour voir l'image en grand, cliquez ici.](#)

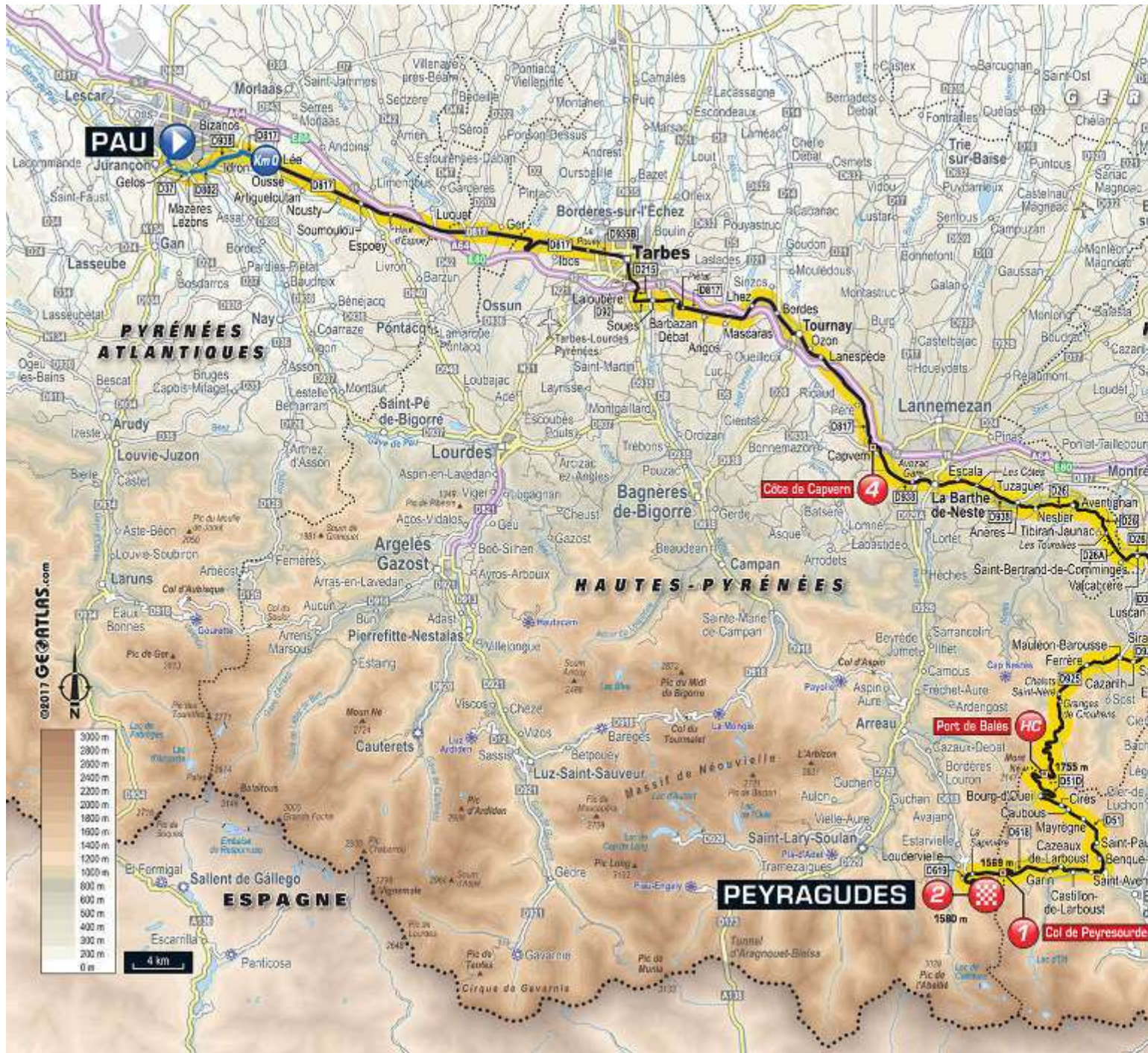
KILOMÈTRES				HORAIRES			
À parcourir	Parcourus	ÉTAPE 12		Caravane	38 km/h	36 km/h	34 km/h
86.5	128		Hennemorte	12:45	14:23	14:33	14:45
86	128.5		Pont de l'Oule (D618-D85)	12:46	14:24	14:34	14:46
84	130.5	D85	Couledoux-Le Lacus	12:50	14:27	14:38	14:50
82	132.5		Carrefour D85-D44	12:54	14:31	14:42	14:54
81	133.5	D44	Ger de Boutx	12:57	14:33	14:44	14:57
80	134.5		Soulan	13:00	14:36	14:47	15:00
75	139.5		Col de Menté (1 349 m) 	13:14	14:47	15:00	15:14
68.5	146		La Chapelle	13:23	14:56	15:09	15:23
68.5	146		BOUTX	13:24	14:57	15:10	15:24
65.5	149		LEZ (près)	13:28	15:01	15:14	15:28
65	149.5		SAINT-BÉAT (D44-D44 E-N125)	13:29	15:01	15:14	15:29
59.5	155	N125	CHAUM (près) (N125-D825)	13:38	15:10	15:23	15:38
58.5	156	D825	ESTÉNOS	13:39	15:11	15:24	15:39
HAUTES-PYRÉNÉES (65)							
57.5	157		SALÉCHAN	13:41	15:13	15:26	15:41
55.5	159		SIRADAN (D825-D924)	13:44	15:15	15:28	15:44
51.5	163	D924	BALESTAS	13:50	15:21	15:34	15:50
51.5	163		CAZARILH	13:50	15:21	15:34	15:50
50.5	164		MAULÉON-BAROUSSE (D924-D925)	13:52	15:23	15:36	15:52
47	167.5	D925	FERRÈRE	13:57	15:27	15:41	15:57
43.5	171		Chalets Saint-Nérée	14:02	15:32	15:46	16:02
42	172.5		Granges de Crouhens	14:04	15:34	15:48	16:04
33	181.5		Estive du Cardouet	14:33	15:58	16:14	16:33
30.5	184		Port de Balès (1 755 m) 	14:41	16:05	16:21	16:41
HAUTE-GARONNE (31)							
24.5	190	D51 D	BOURG-D'OUEIL (D51 D-D51)	14:48	16:11	16:27	16:48
23	191.5	D51	CIRÈS	14:49	16:12	16:29	16:49
22.5	192		CAUBOUS	14:50	16:13	16:29	16:50
21	193.5		MAYRÈGNE	14:52	16:14	16:31	16:52
18.5	196		SAINT-PAUL-D'OUEIL	14:54	16:17	16:34	16:54
16	198.5		BENQUE-DESSOUS-ET-DESSUS (près)	14:56	16:19	16:36	16:56
15	199.5		Carrefour D51-D618	14:58	16:20	16:37	16:58
14	200.5	D618	SAINT-AVENTIN	14:59	16:21	16:38	16:59
12.5	202		CASTILLON-DE-LARBOUST (près)	15:02	16:24	16:41	17:02
12.5	202		CAZEAUX-DE-LARBOUST	15:02	16:24	16:41	17:02
11	203.5		GARIN	15:04	16:26	16:43	17:04
5	209.5		Col de Peyresourde (1 569 m) 	15:15	16:36	16:54	17:15
HAUTES-PYRÉNÉES (65)							
2.5	212		La Sapinière (LOUDERVIELLE) (D618-D619)	15:18	16:38	16:56	17:18
0.5	214	D619	Carrefour D619-VC	15:24	16:43	17:01	17:24
0.5	214	VC	Altipont de Peyresourde-Balestas	15:24	16:43	17:02	17:24
0	214.5		PEYRAGUDES (1 580 m)  	15:25	16:44	17:03	17:25

Crédit photo : ©ASO

[Pour voir l'image en grand, cliquez ici.](#)

La caravane passe entre 1h30 et 2h avant les coureurs.

Voici la carte de l'étape

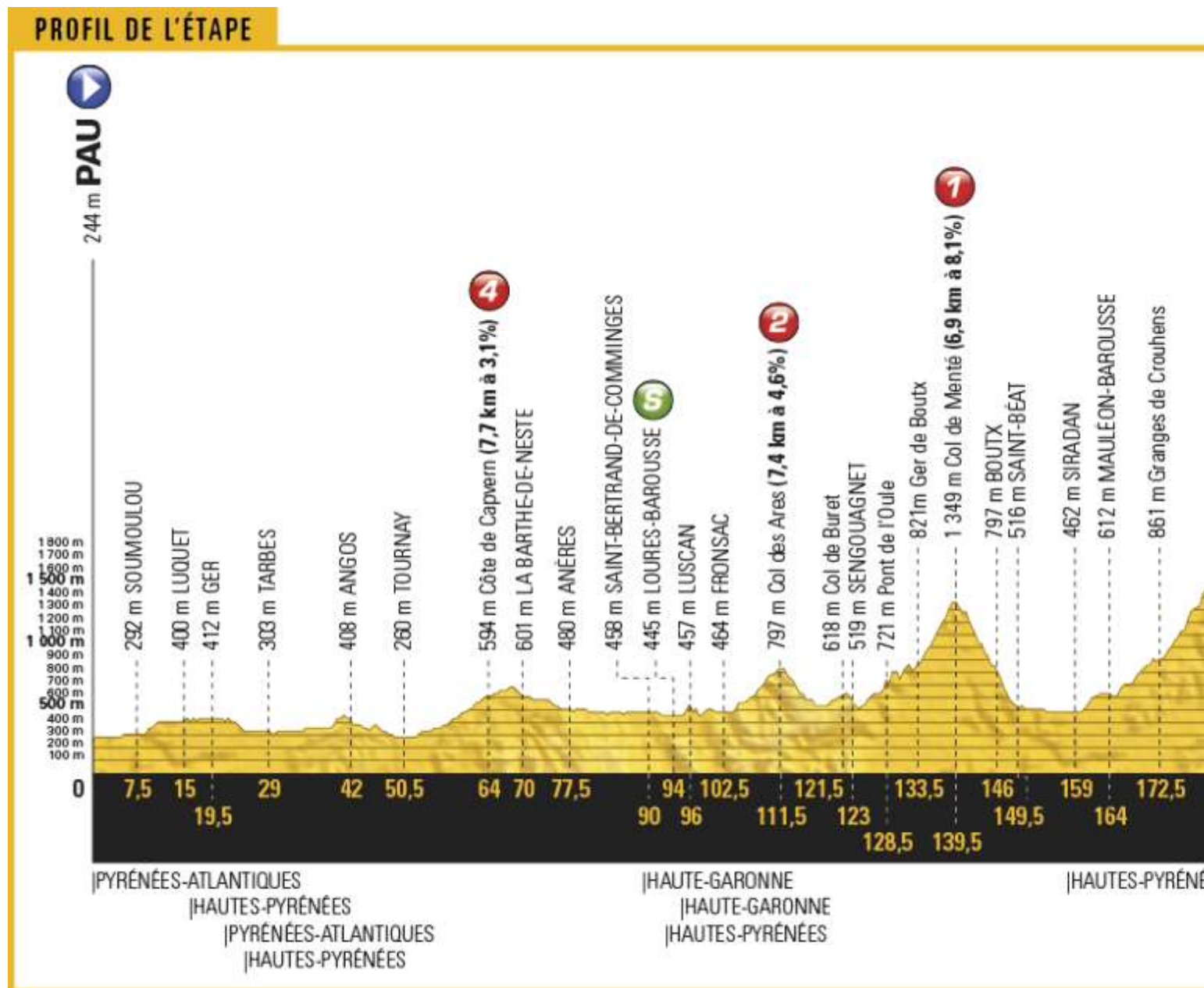


Crédit photo : ©GEOATLAS

[Pour voir l'image en grand, cliquez ici.](#)

Les coureurs quitteront Pau, iront à Bizanos puis à Idron, Lée, Ousse, Artigueloutan, Nousty, Soumoulou, Espoey, Luquet (65), Ger avant de mettre le cap sur Tarbes.

Le profil de l'étape



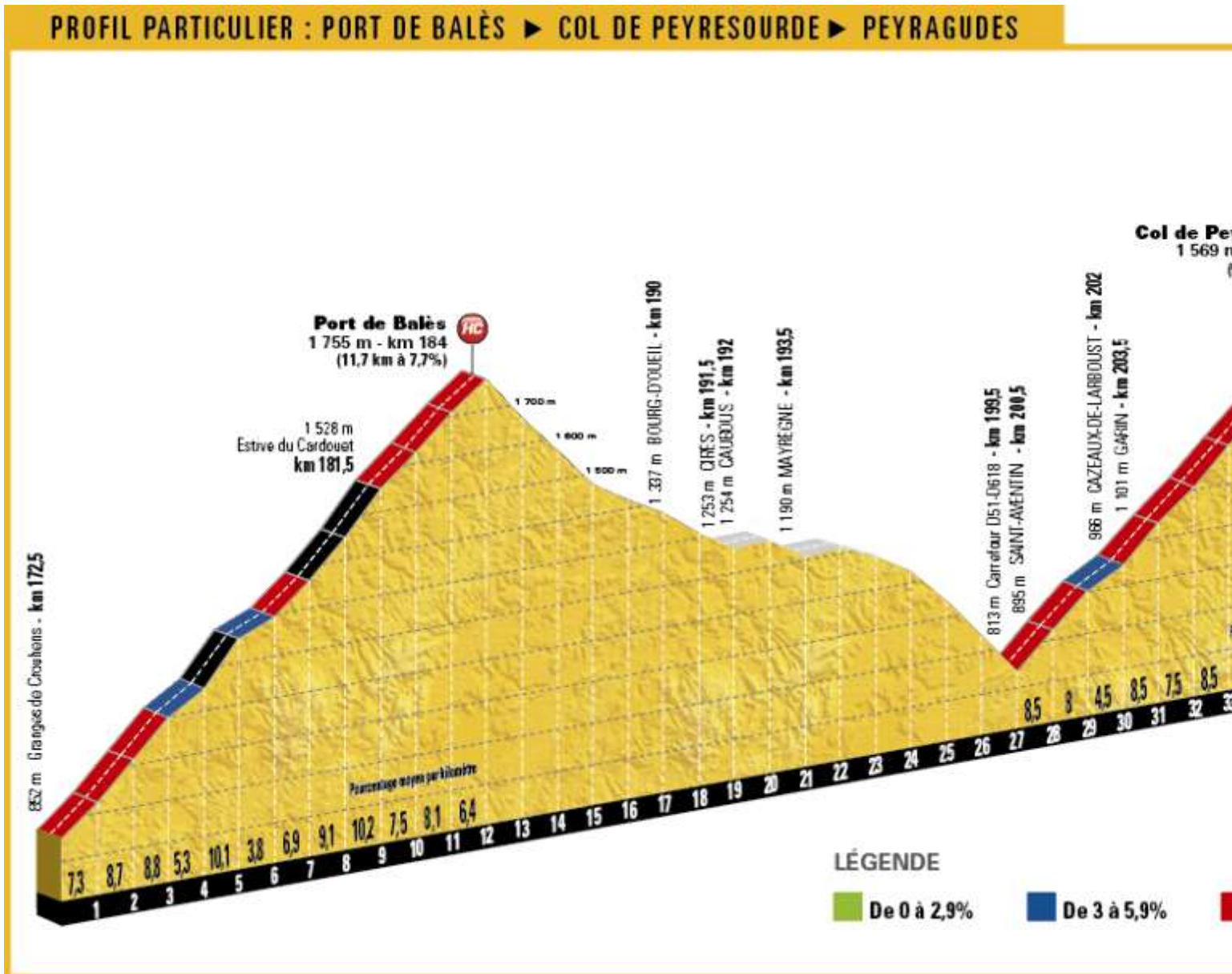
Crédit photo : ©ASO

[Pour voir l'image en grand, cliquez ici](#)

Autant mercredi, c'était plat, autant là ça ne rigole plus du tout !

- Après la côte de Capvern (4e catégorie), les coureurs vont enchaîner
- le col des Ares (2e catégorie, 7,4 km de montée à 4,6%),
- le col de Monté (1re catégorie, montée de 6,9 km à 8,1%),
- le Port de Balès (hors catégorie, 11,7 km de montée à 7,7%),

- le col de Peyresourde (1re catégorie, 9,7 km de montée à 7,8%)
- et la montée finale de Peyragudes (2e catégorie, 2,4 km à 8,4%) !



[Crédit photo : ©ASO](#)